

Fundusze
Europejskie



Rzeczpospolita
Polska

Unia Europejska
Europejskie Fundusze
Strukturalne i Inwestycyjne



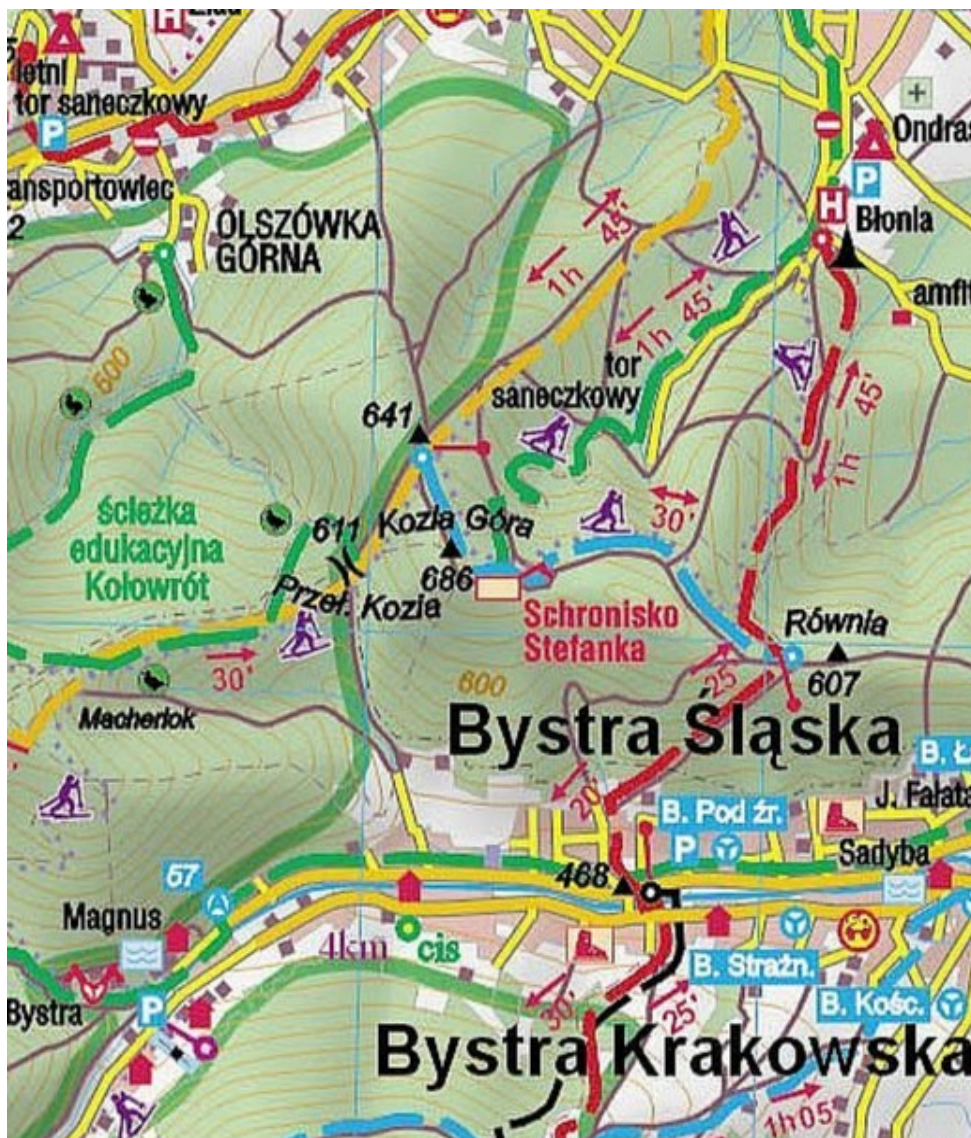


Fundusze Europejskie



Rzeczpospolita Polska

Unia Europejska
Europejskie Fundusze
Strukturalne i Inwestycyjne



Szlaki turystyczna na Kozią Górę (686 m n.p.m.)

- z Cygańskiego Lasu – szlak .

czas przejścia: w górę ok. 1 h; w dół ok. 45 min.

Trasa rozpoczyna się w Cygańskim Lesie na końcowym przystanku MZK. Kierujemy się za szlakiem żółtym, który prowadzi nas alejkami Cygańskiego Lasku, obok kortów tenisowych i niedaleko restauracji Czerwony Kapturek. Droga prowadzi na polanę z nieczynną skocznią narciarską. Mijamy potok Studzienny i rozpoczynamy ostre podejście w górę ponad skocznia. Idąc dalej docieramy do drewnianej altanki i żwirowej drogi dojazdowej do schroniska Stefanka. Wśród gęstego lasu szlak trawersuje północne i zachodnie zbocza Koziej Góry. Po około 50 minutach dochodzimy do niebieskiego szlaku łącznikowego, który prowadzi na szczyt Koziej Góry a następnie do schroniska.

- z Cygańskiego Lasu przez Błonia – szlak .

czas przejścia: w górę ok. 1 h; w dół ok. 45 min.

Szlak zielony na Stefanę rozpoczyna się w Cygańskim Lesie obok przystanku MZK. Przejście wschodnimi obrzeżami Cygańskiego Lasu w okolicy Mikuszowickich Błoni zajmie nam około 15 minut. Za hotelem "Błonie" szlak zielony skręca w prawo. Dochodzimy do nieczynnego toru saneczkowego, który został wybudowany w okresie międzywojennym, a w latach 50-tych powiększony do rozmiarów najdłuższego toru w Europie (2200 metrów długości i 30 wiraży). Tor zlikwidowano ostatecznie w 1991 roku, chociaż pewne próby reaktywacji widoczne były jeszcze kilka lat temu. Idziemy teraz cały czas wzdłuż toru saneczkowego położonego na północnych stokach Koziej Góry. Trasa jest łagodna i po około 1 godziny osiągamy polanę zwaną Górną Równią, na której znajduje się schronisko Stefanka. W miejscu gdzie szlak zielony skręca w las – w pobliżu toru saneczkowego – rozpoczyna się kamienista droga dojazdowa do schroniska na Koziej Górze. Trasa jest bardzo spokojna. Wzdłuż drogi ustawione są ławki i ławy a nawet drewniana altanka z zadaszeniem. Kilka razy droga przebiega w okolicy toru saneczkowego, dzięki temu możemy podziwiać pozostałości toru, a w szczególności monumentalne, kamienne wiraże.

- z Mikuszowickich Błoni – szlak .

czas przejścia: w górę ok. 1 h 15 min.; w dół ok. 45 min.

Szlak zaczyna się powyżej placu zabaw. Obok starej leśniczówki miejskiej kierujemy się w stronę lasu. Mijamy pomnik leśniczego Andrzeja Schuberta z 1900 roku i okrągły stół ołtarzowy tzw. kamień Jana, z wyrytą datą 1817 rok i o obwodzie 5,58 m. Został on ustawiony najprawdopodobniej na pamiątkę 300-lecia Reformacji i tajnych nabożeństw luterańskich odprawianych pod Równią w XVII i XVIII wieku. W głębi, po lewej, widoczne są pozostałości po rozebranym amfiteatrze. Jeszcze kilkanaście lat temu odbywały się tutaj imprezy estradowe. Dalej idziemy lasem, wschodnimi zboczami Koziej Góry na Siodło pod Równią (601 m n.p.m.) z drewnianą altaną. Trasa z Błoni na Siodło pod Równią zajmie nam około 45 minut. Dalej szlak czerwony prowadzi przez Bystrą na Klimczok. My skręcamy w prawo za niebieskim szlakiem i po około 30 minutach dotrzemy do polany ze schroniskiem.



Fundusze Europejskie



Rzeczpospolita
Polska

Unia Europejska
Europejskie Fundusze
Strukturalne i Inwestycyjne



UCZESTNICY RAJDU:

Grupa polska:

- 1.
- 2.
- 3.
- 4.
- 5.
- 6.
- 7.
- 8.
- 9.
- 10.
- 11.
- 12.
- 13.
- 14.
- 15.
- 16.
- 17.
- 18.
- 19.
- 20.
- 21.
- 22.
- 23.
- 24.
- 25.

Grupa ukraińska:

- 1.
- 2.
- 3.
- 4.
- 5.
- 6.
- 7.
- 8.
- 9.
- 10.
- 11.
- 12.
- 13.
- 14.
- 15.
- 16.
- 17.
- 18.
- 19.
- 20.
- 21.
- 22.
- 23.
- 24.
- 25.

Opieka:

1.

2.

3.

4.

5.



Fundusze
Europejskie



Rzeczpospolita
Polska

Unia Europejska
Europejskie Fundusze
Strukturalne i Inwestycyjne



ZADANIA RAJDOWE



Fundusze Europejskie



Rzeczpospolita Polska

Unia Europejska
Europejskie Fundusze
Strukturalne i Inwestycyjne



1. Szyfrowanie

A	B	C	D	E	F
G	H	I	J	K	L
M	N	O	P	R	S



Zaśpiewajcie polską i ukraińską piosenkę ludową



Fundusze Europejskie



Rzeczpospolita Polska

Unia Europejska
Europejskie Fundusze
Strukturalne i Inwestycyjne



1. Szyfrowanie

A	B	C	D	E	F
G	H	I	J	K	L
M	N	O	P	R	S

~~T
Y U
W~~

Ⓩ



Fundusze
Europejskie



Rzeczpospolita
Polska

Unia Europejska
Europejskie Fundusze
Strukturalne i Inwestycyjne



II. Łamańce

- a) Czarna krowa w kropki bordo gryzła trawę kręcąc mordą.
- b) W Szczebrzeszynie chrząszcz brzmi w trzcinie.
- c) Król Karol kupił królowej Karolinie korale koloru koralowego.
- d) Stół z powyłamywanymi nogami.
- e) Spod czeskich strzech wyszło Czechów trzech.
- f) W czasie suszy szosa sucha.
- g) Ząb zupa zębowa, dąb zupa dębowa.
- h) To cóż, że ze Szwecji, to nic, że ze Szwecji.

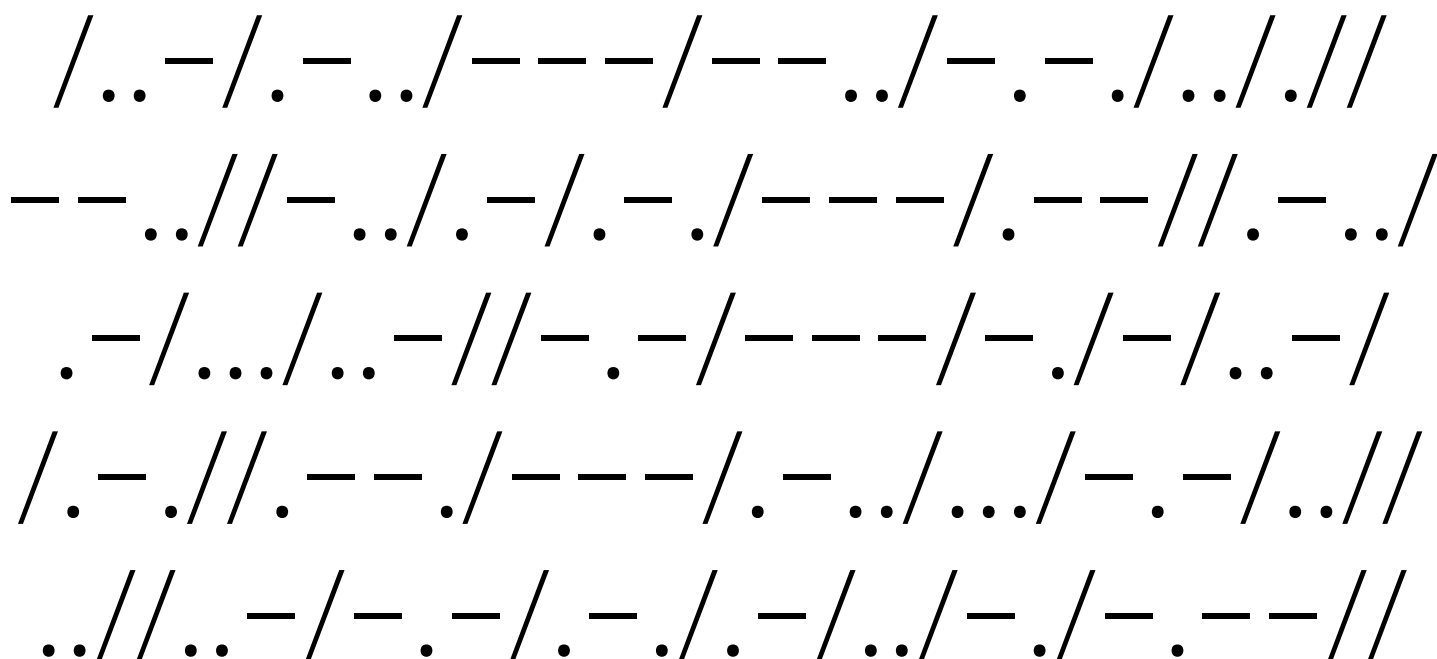
III. ALFABET MORSE'A

ALFABET MORSE'A

Nazywany imieniem swego wynalazcy, *Samuela Morse'a*, alfabet jest systemem komunikacji, w którym litery Morse zastąpił kombinacjami kropek i kresek (lub w innej wersji – sygnałów krótkich i długich). Po raz pierwszy alfabetu tego użyto do telegraficznego przesyłania wiadomości w 1844 roku.

A • —	M — — —	Y — • — —
B — • • •	N — •	Z — — • •
C — • — •	O — — — —	1 • — — — —
D — • •	P • — — •	2 • • — — —
E •	Q — — • —	3 • • • — —
F • • — •	R • — •	4 • • • • —
G — — •	S • • •	5 • • • • •
H • • • •	T —	6 — • • • •
I • •	U • • —	7 — — • • •
J • — — —	V • • • —	8 — — — • •
K — • —	W • — —	9 — — — — •
L • — • •	X — • • —	0 — — — — —

Ułóżcie z darów lasu kontur Polski i Ukrainy





Fundusze Europejskie



Rzeczpospolita Polska

Unia Europejska
Europejskie Fundusze
Strukturalne i Inwestycyjne



III. ALFABET MORSE'A

ALFABET MORSE'A

Nazywany imieniem swego wynalazcy, *Samuela Morse'a*, alfabet jest systemem komunikacji, w którym litery Morse zastąpił kombinacjami kropek i kresek (lub w innej wersji – sygnałów krótkich i długich). Po raz pierwszy alfabetu tego użyto do telegraficznego przesyłania wiadomości w 1844 roku.

A • —	M — —	Y — • — —
B — • • •	N — •	Z — — • •
C — • — •	O — — —	1 • — — — —
D — • •	P • — — •	2 • • — — —
E •	Q — — • —	3 • • • — —
F • • — •	R • — •	4 • • • —
G — — •	S • • •	5 • • • •
H • • • •	T —	6 — • • • •
I • •	U • • —	7 — — • • •
J • — — —	V • • • —	8 — — — • •
K — • —	W • — —	9 — — — — •
L • — • •	X — • • —	0 — — — — —

/ • • — / • — • • / — — — — / — — — — • • / — • — • / • • / • • //
 — — • • // — • • / • — / • — • / — — — — / • — — // • — • • /
 • — / • • • / • • — // — • — / — — — — / — • / — / • • — /
 / • — • // • — — • / — — — — / • — • • / • • • / — • — / • • //
 • • // • • — / — • — / • — • / • — / • • / — • / — • — — //



Fundusze Europejskie




Rzeczpospolita Polska

Unia Europejska
Europejskie Fundusze
Strukturalne i Inwestycyjne



IV. Krzyżówka



Across

2. Najsłynniejszy polski kompozytor to Fryderyk ...
5. Kijów jest położony nad rzeką ...
8. Stolica Polski
9. Najwyższy szczyt Ukrainy
11. Najdłuższa rzeka w Polsce
13. Tradycyjne danie kuchni polskiej zrobione z kapusty i mięsa
14. Polska jest położona nad Morzem ...
15. Główna religia Polski

Down

1. Hymnem Polski jest Mazurek ...
3. Ukraińskie pierogi z mięsem
4. Stolica Ukrainy
6. Waluta obowiązująca na Ukrainie
7. Gleby na Ukrainie
10. Największy port morski Ukrainy
12. W Wieliczce i Bochni znajdują się kopalnie ...



Fundusze
Europejskie



Rzeczpospolita
Polska

Unia Europejska
Europejskie Fundusze
Strukturalne i Inwestycyjne



V. Szyfrowanie

GA - DE - RY - PO - LU - KI

Wykonajcie logo przyjaźni polsko-ukraińskiej

WRIPNGJCKD UPAP OYZRJQZNK

OPUSIP-LIYGKNSIKDJ



Fundusze Europejskie



Rzeczpospolita
Polska

Unia Europejska
Europejskie Fundusze
Strukturalne i Inwestycyjne



V. Szyfrowanie

GA - DE - RY - PO - LU - KI

WRIPNGJCKD UPAP OYZRJGZNK

OPUSIP-LIYGKNSIKDJ



Fundusze Europejskie



Rzeczpospolita Polska

Unia Europejska
Europejskie Fundusze
Strukturalne i Inwestycyjne



KARTA RAJU



GRUPA:

- | | |
|---------|---------|
| 1. | 1. |
| 2. | 2. |
| 3. | 3. |
| 4. | 4. |
| 5. | 5. |

Lp.	Zadanie rajdowe	Punktacja	
1.	Szyfrowanie		
2.	Łamańce		
3.	Alfabet Morse'a		
4.	Krzyżówka		
5.	GA-DE-RY-PO-LU-KI		